

Владимирский филиал
Государственное унитарное предприятие Владимирской области
"Бюро технической инвентаризации"

Область, республика, край Владимирская
 Район _____
 Город (др. поселение) г. Владимир
 Район города Октябрьский

ИЗВЛЕЧЕНИЕ ИЗ ТЕХНИЧЕСКОГО ПАСПОРТА ЗДАНИЯ

жилого дома

№ 13 по улице (пер.) Кирова (Лит. А)
 (местоположение объекта учета)

на нежилое помещение №3(нежилое помещение)

Инвентарный номер	17:401:002:000089140:0100:20003					
Номер в реестре не жилого фонда						
	А	Б	В	Г	Д	Е

Паспорт составлен по состоянию на 03 августа 2012 г.
 (указывается дата обследования объекта учета)

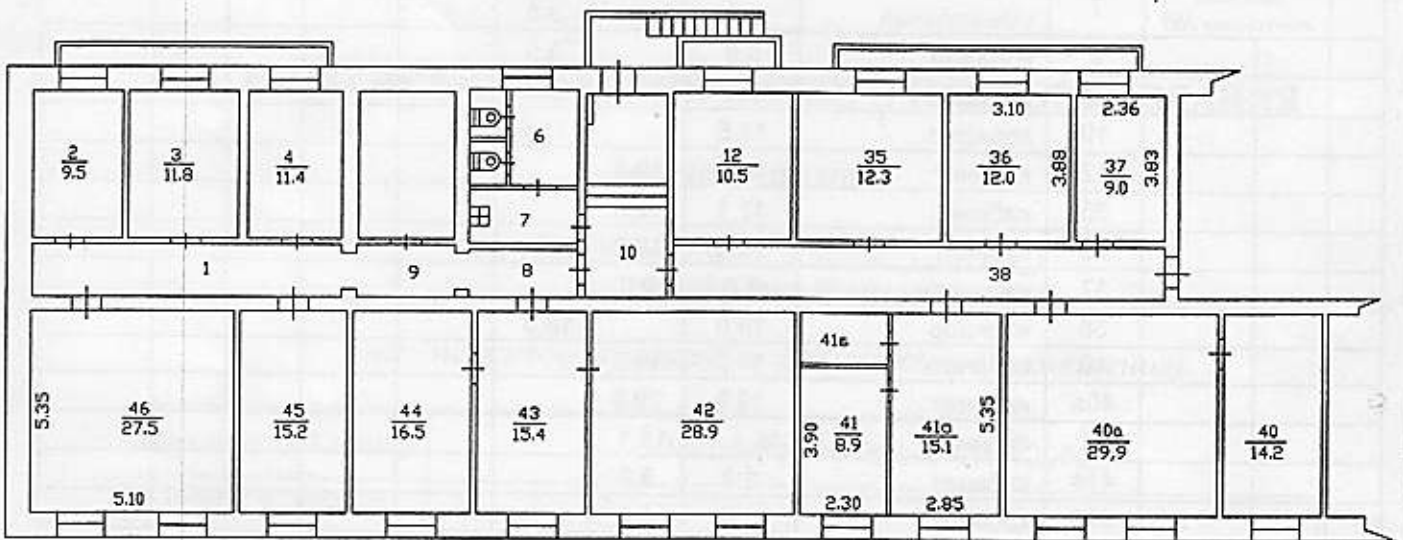


ПЛАН НЕЖИЛОГО ПОМЕЩЕНИЯ N 3

(выкопировка из поэтажного плана)

План 'полуподвала' этажа

Масштаб 1:200



На возведение
или переоборудование
РАЗРЕШЕНИЕ НЕ ПРЕДЪЯВЛЕНО
Иванов

05 * 08. 2012г. Работу выполнил *Иванов*
Проверил _____
Директор _____



КАДАСТРОВЫЙ ПАСПОРТ
помещения

Лист № 1 , всего листов 2

Дата 17 августа 2012 г.

Кадастровый номер 33:22:024020:439

Инвентарный номер (ранее присвоенный учетный номер) 17:401:002:000093020:0001:20000

1. Описание объекта недвижимого имущества
- 1.1. Кадастровый номер здания (сооружения), в котором расположено помещение 33:22:024020:43
- 1.2. Этаж (этажи), на котором расположено помещение: Подвал № Подвал
- 1.3. Общая площадь помещения: 189.8 кв.м
- 1.4

Адрес (местоположение):

Субъект Российской Федерации	обл Владимирская	
Район	—	
Муниципальное образование	Тип	г
	Наименование	Владимир
Населенный пункт	Тип	—
	Наименование	—
Улица (проспект, переулок и т.д.)	Тип	ул
	Наименование	Асаткина
Номер дома	32	
Номер корпуса	—	
Номер строения	—	
Литера	А	
Номер помещения (квартиры)	—	
Иное описание местоположения	Владимирская обл, МО город Владимир (городской округ), г Владимир, ул Асаткина, д 32	

- 1.5. Назначение помещения: нежилое
- 1.6. Вид жилого помещения в многоквартирном доме —
- 1.7. Кадастровый номер квартиры, в которой расположена комната —
- 1.8. Номер помещения на поэтажном плане: —
- 1.9. Предыдущие кадастровые (условные) номера объекта недвижимого имущества: —
- 1.10. Примечание: —

1.11. Филиал федерального государственного бюджетного учреждения «Федеральная кадастровая палата Федеральной службы государственной регистрации, кадастра и картографии» по Владимирской области

(наименование органа или организации)

Ведущий инженер Владимирского городского отдела

(полное наименование должности)

М.П.

(подпись)

А. А. Матвеева

(инициалы, фамилия)



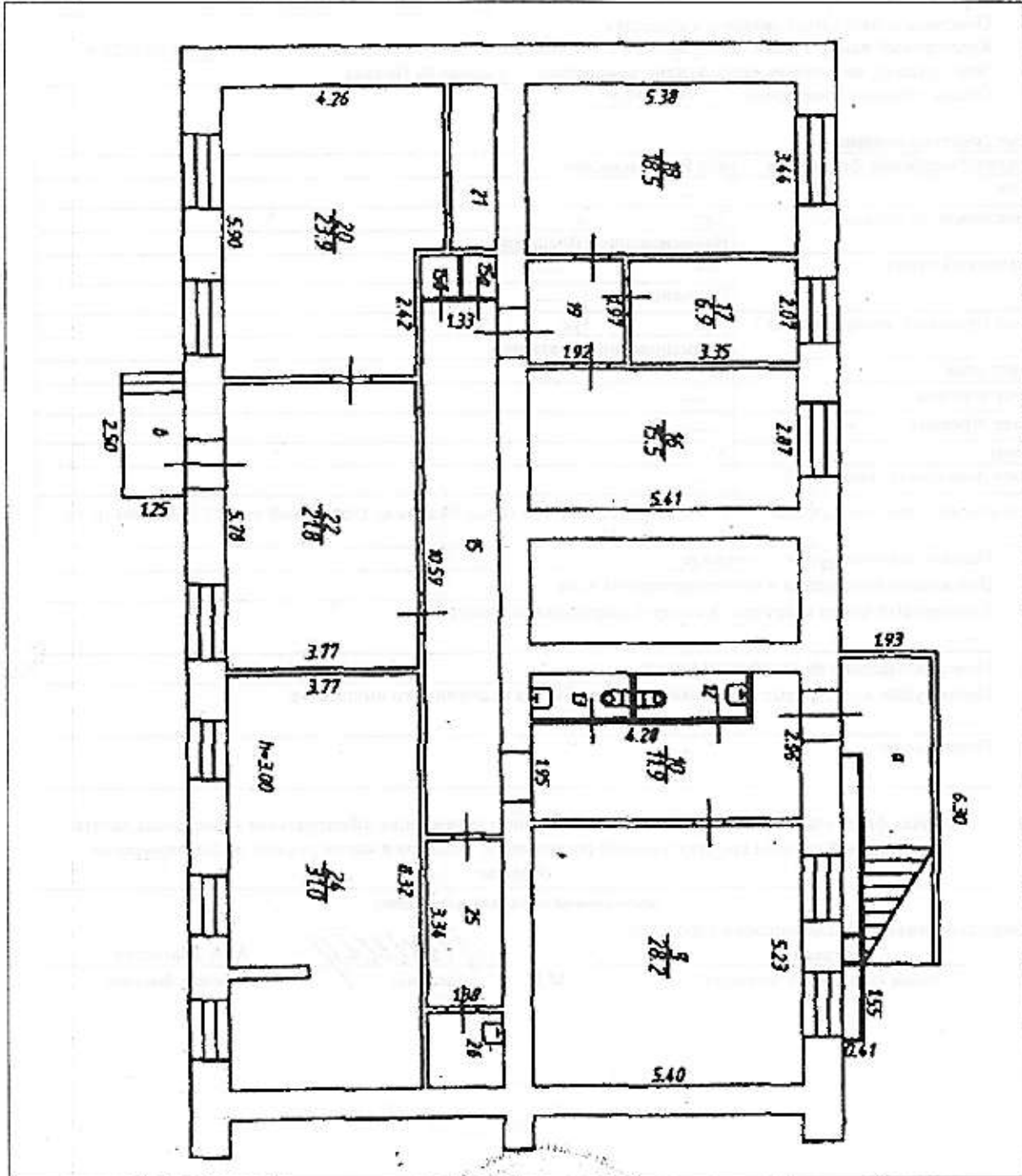
КАДАСТРОВЫЙ ПАСПОРТ
помещения

Лист № 2 , всего листов 2

Кадастровый номер 33:22:024020:439

Инвентарный номер (ранее присвоенный учетный номер) 17:401 002.000093020.0001.20000

2. План расположения помещения на этаже



Масштаб 1:

Ведущий инженер Владимирского городского
отдела

(полное наименование должности)

М.П.

(подпись)

А. А. Матвеева

(инициалы, фамилия)

Литера, Этаж	Номер и наименование помещения				Высота помещений, м	Площадь, кв.м						Примечание	
	нежилого помещения, помещений общего пользования		части нежилого помещения (помещения)			Нежилых помещений			Открытые незаполняемые пластиковые элементы	Помещений общего пользования	Всех помещений здания		
	наименование/ назначение	№	наименование/ назначение	№		Общая	Основная	Вспомогательная					
									7	8	9		
1	2	3	4	5	6	7	8	9	10	11	12	13	
А под	нежилые помещения	склад	9	3,00	28,2	28,2	-	-	-	-	28,2		
		коридор	10	3,00	11,9	-	11,9	-	-	-	-	11,9	
		туалет	12	3,00	1,9	-	1,9	-	-	-	-	1,9	
		туалет	13	3,00	1,6	-	1,6	-	-	-	-	1,6	
		коридор	15	3,00	14,1	-	14,1	-	-	-	-	14,1	
		шкаф	15а	3,00	0,6	-	0,6	-	-	-	-	0,6	
		шкаф	15б	3,00	0,6	-	0,6	-	-	-	-	0,6	
		кабинет	16	3,00	15,5	15,5	-	-	-	-	-	15,5	
		кабинет	17	3,00	6,9	6,9	-	-	-	-	-	6,9	
		кабинет	18	3,00	18,5	18,5	-	-	-	-	-	18,5	
		коридор	19	3,00	3,8	-	3,8	-	-	-	-	3,8	
		кабинет	20	3,00	23,9	23,9	-	-	-	-	-	23,9	
		подсобное	21	3,00	2,7	-	2,7	-	-	-	-	2,7	
		холл	22	3,00	21,8	-	21,8	-	-	-	-	21,8	
		склад	24	3,00	31,0	31,0	-	-	-	-	-	31,0	
		комната отдыха	25	3,00	4,6	-	4,6	-	-	-	-	4,6	
комната отдыха	26	3,00	2,2	-	2,2	-	-	-	-	2,2			
Итого:					189,8	124,0	65,8	-	-	-	189,8		
Общая площадь помещений всего, по плану:					189,8	124,0	65,8	-	-	-	189,8		




ЭЗОНА И ПА ЭБ

РОССИЙСКАЯ ФЕДЕРАЦИЯ

СВИДЕТЕЛЬСТВО

О ГОСУДАРСТВЕННОЙ РЕГИСТРАЦИИ ПРАВА

Управление Федеральной службы государственной регистрации,
кадастра и картографии по Владимирской области

Дата выдачи:

"28" ноября 2012 года

Документы-основания: • Постановление главы администрации Владимирской области №86 от 14.02.1996

Субъект (субъекты) права: Муниципальное образование город Владимир

Вид права: Собственность

Объект права: Помещение, назначение: нежилое, общая площадь 189,8 кв.м, этаж Подвал № Подвал, адрес (местонахождение) объекта: Владимирская область, МО город Владимир (городской округ), г.Владимир, ул. Асаткина, д.32


Кадастровый (или условный) номер: 33:22:024020:439

Существующие ограничения (обременения) права: не зарегистрировано

о чем в Едином государственном реестре прав на недвижимое имущество и сделок с ним "28" ноября 2012 года сделана запись регистрации № 33-33-01/082/2012-433

Регистратор

Левадняя С. С.



Серия 33 АЛ № 484033

